



SECRETARÍA DE AGRICULTURA,
GANADERÍA, PESCA Y ALIMENTOS

INFORME SEMANAL AL 28/08/08

- Evolución de los cultivos al 28/08/08
 - ❖ Precipitaciones
 - ❖ Cosecha Gruesa, Campaña 2007/08 (Maíz)
 - ❖ Cosecha Fina, Campaña 2008/09 (Cebada Cervecera, Colza, Lino y Trigo)
 - ❖ Cosecha Gruesa, Campaña 2008/09 (Girasol)
- Evolución de la Superficie Sembrada – Resumen
- Avance de la cosecha de Maíz, 2007/08
- Avance de la siembra de Cebada Cervecera, 2008/09
- Avance de la siembra de Trigo, 2008/09
- Área sembrada de granos y algodón, 1998/99-2007/08
- Volúmenes de producción de granos y algodón, 1998/99-2007/08
- Producción de cultivos en la República Argentina, 2007/08
- Humedad del suelo y aspectos del cultivo
- Registros pluviométricos semanales entre el 20/08/08 y el 26/08/08
- Mapa de Precipitaciones

SECRETARIA DE AGRICULTURA, GANADERÍA, PESCA Y ALIMENTOS

Dirección de Coordinación de Delegaciones

PRECIPITACIONES (del 20/08 al 26/08)

En **Buenos Aires** se produjeron precipitaciones en el extremo sur (4-8 mm en Villarino y B. Blanca), en el sudoeste (0.2-9.2 mm), sudeste (1-12 mm) y zona Mar y Sierras (1-21.5 mm). Fuera de la mitad sur de la provincia, solamente se registraron 2 mm en Veinticinco de Mayo, y 4 mm en Saladillo.

En el NEA, el **Chaco** informó 2-7 mm, y **Corrientes**, 0.4-17 mm.

EVOLUCION DE LOS CULTIVOS AL 28/08/08

COSECHA GRUESA – CAMPAÑA 2007/08

Maíz

Con la recolección de los últimos lotes ubicados en los partidos de Necochea, San Cayetano y Tres Arroyos, en el sudeste de la provincia de **Buenos Aires**, se da por finalizada la cosecha, estimándose una producción total cercana a los 20,5 millones de toneladas.

COSECHA FINA – CAMPAÑA 2008/09

Cebada Cervecera

Se da por finalizada la siembra de este cereal en la provincia de **Buenos Aires**, con la implantación de los últimos lotes en la zona de la delegación Tres Arroyos.

El aspecto del cultivo es bueno en la zona de Lincoln; también es necesaria la ocurrencia de lluvias en breve, no observándose problemas de plagas ni enfermedades.

En 25 de Mayo el aspecto de lotes observados es bueno a regular, con un poco más de desarrollo que trigo, pero con los mismos inconvenientes causados por el déficit hídrico.

Los plantíos se encuentran en crecimiento –macollaje en Bahía Blanca, con una proporción de 30 % y 70 % respectivamente; en general estos sembrados se visualizan por

el momento de buenos a muy buenos, principalmente los implantados en directa; en los sembrados en forma convencional se evidencia la falta de humedad adecuada.

En la zona de la delegación Casilda, en la provincia de **Santa Fe**, los suelos se han quedado prácticamente sin humedad por lo cual el cultivo se encuentra en un estado de subsistencia, con una muy baja emisión de macollos por planta y afectado por marcados amarillamientos que obedecen a la carencia hídrica. El nivel de desarrollo está sensiblemente por debajo de lo normal y ya puede aseverarse que el potencial de rendimiento ha quedado afectado por lo que se esperan volúmenes de cosecha inferiores a los de la campaña anterior.

Colza

En la provincia de **Buenos Aires**, en la zona de influencia de la delegación Pigüé, se han registrado escasas precipitaciones, que si bien se limitan a las capas superficiales del suelo, en estas instancias de desarrollo del cultivo son suficientes para permitir una buena evolución. Se estiman necesarias nuevas recargas hídricas, ya que las reservas no se extienden en profundidad.

La elevada humedad ambiental sigue siendo predominante en la región comprendida por las delegaciones emplazadas en el sudeste bonaerense. Tanto en la zona de Tandil como en Tres Arroyos, se han registrado precipitaciones en prácticamente todos los partidos de ambas delegaciones. Esta situación aún no reporta inconvenientes sanitarios, no obstante encontrarse lotes anegados, o encharcados. La densidad de plantas observada es buena, y la emergencia ha sido normal; el estado fenológico es plántula / elongación.

Como contrapartida, en la provincia de **Córdoba**, no se registran precipitaciones, manifestándose cada vez más intensamente los efectos de la sequía. En las zonas productoras que comprenden las delegaciones de Laboulaye, Marcos Juárez y San Francisco, se observa al cultivo con un aspecto regular, con escaso crecimiento, y en algunos casos presentando síntomas de estrés hídrico. Las etapas fenológicas que atraviesa van desde elongación a botón floral.

En la provincia de **La Pampa**, en áreas de la delegación General Pico, la superficie sembrada habría disminuido como consecuencia de la ausencia de lluvias importantes durante el período de siembra. La mayor parte de los lotes han sido sembrados prácticamente en forma experimental. El cultivo aún permanece en estado de plántula, no ha adquirido la forma de roseta, presenta una superficie foliar reducida y su estado general es calificado como malo.

En la provincia de **Santa Fe**, en ámbitos de la delegación Venado Tuerto, el muestreo del suelo muestra escasas reservas de humedad en estratos superficiales, mientras que las reservas en profundidad se observan adecuadas. Esta circunstancia podría llegar a resultar inconveniente en el mantenimiento del stand de plantas. El cultivo atraviesa la etapa de roseta y presenta un buen aspecto general.

En la zona de producción de la provincia de **San Luis**, el cultivo se desarrolla normalmente, con buen aspecto general y en estado de roseta.

Lino

En la provincia de **Entre Ríos**, no se registraron precipitaciones durante el período informado, situación que afecta tanto a la zona de las delegaciones Paraná y

Rosario del Tala. En ambos casos, la falta de humedad aún no afecta el estado del cultivo, el cual se observa de bueno a regular en las zonas más afectadas, continuando con su evolución normalmente.

Trigo

Buenos Aires

En el área de la delegación Pergamino, debido a las bajas temperaturas ambientales y la falta de agua en el perfil, los sembradíos han retrasado su crecimiento; por tal motivo aún no han cubierto la superficie del suelo y en algunos casos aparecen los apéndices de las hojas de color amarillo, producto de las fuertes heladas que se han manifestado, no obstante los cultivos están bien y siguen con su desarrollo radicular. No se observan ataques de pulgón verde.

En el ámbito de la delegación Lincoln, los primeros implantados se encuentran en macollaje y ya cerraron el surco; los más tardíos están en tres hojas, y su aspecto es bueno, aunque sigue faltando agua sobre todo en los partidos del oeste. Se realizan aplicaciones contra pulgón en casos puntuales y se nota el efecto de las heladas en los extremos de las hojas.

En jurisdicción de la delegación Veinticinco de Mayo, se puede observar que los lotes están sufriendo las condiciones climáticas de falta de humedad y alta temperatura a partir del medio día, seguido de bajas notables en los registros térmicos durante la noche, incluyendo heladas, por lo que se visualizan lotes amarillentos. Los sembradíos de ciclo largo recién comienzan a cubrir el surco, pero no en su totalidad; no se registran inconvenientes de orden sanitario.

Los cultivos muestran un aspecto que puede considerarse bueno a pesar de las escasas precipitaciones ocurridas en el área que abarcan las delegaciones Bolívar y Salliqueló, aunque ya comienzan a mostrar falta de desarrollo, producto del déficit hídrico en el perfil del suelo.

En la zona de la delegación Pigüé, las escasas precipitaciones acaecidas en la semana ayudan a mantener el buen estado de los cultivos, aunque se necesitan buenos registros pluviométricos ya que los suelos no cuentan con la adecuada reserva hídrica.

En la totalidad de los partidos que comprende la delegación Tres Arroyos, se ha completado la siembra de los cultivos de fina; hay muchos potreros anegados y con falta de piso que han pasado a la siembra de gruesa.

Los sembradíos en el ámbito de la delegación Bahía Blanca, observan mejoras, con muy buen color, aunque se encuentran sin mayor evolución por las bajas temperaturas que se registran, con muy buen color.

Córdoba

En la zona de la delegación Laboulaye, la falta de humedad ya se manifiesta marcadamente en los sembrados. El amarillamiento de hojas basales, el poco desarrollo de las plantas y el bajo número de macollos, seguramente afectará el rendimiento final. Debemos sumarle los fuertes vientos desecantes, particularmente en el departamento Gral. Roca, que quitan la poca humedad de los primeros centímetros. Son pocos los cuadros que escapan a esta sintomatología, tan sólo aquellos sembrados a tiempo y con buena humedad

debajo del rastrojo antecesor, pero de no recibir agua a corto plazo se verán también afectados.

En el ámbito de la delegación Marcos Juárez, el cultivo se encuentra en macollaje, con aproximadamente un 50 % de la superficie en inicio de encañado y encañado, presentando pocos macollos, en general las plantas presentan un porte escaso y un fuerte amarillamiento de hojas. Un alto porcentaje de los lotes no cubren el surco; los lotes bien rotados, con alta tecnología y sobre todo en zonas de suelos de alta aptitud agrícola, todavía tiene chances de buenos rindes; el resto presentan un aspecto pobre y ya hay pérdidas marcadas. Se incrementó la presencia de ácaros; muchos productores no detectan el problema porque el síntoma de amarillamiento o necrosis de hojas se lo atribuyen a la sequía y no observan la presencia del mismo.

Esta semana se ha comenzado a ver el desmejoramiento provocado por falta de humedad adecuada en la delegación Villa María y, si bien no está en un amarillamiento completo, se va visualizando el cambio de color. El estado fenológico es pleno macollaje. Con respecto a plagas, sigue presente la arañuela, pero no en cantidades significativas para afectar el desarrollo normal del cultivo.

En jurisdicción de la delegación San Francisco, la sequía que afecta los distintos departamentos se refleja en el estado general de los lotes sembrados y el desecamiento de los suelos es progresivo y severo en muchos de ellos. La evolución de los mismos es diferencial: donde se contó con buena humedad en el perfil al momento de la siembra, el progreso es aceptable, en el resto se observa un retardo notable, manchoneo y amarillamiento de hojas que se traducen en daños irreversibles en algunos casos y si no se tienen lluvias adecuadas en los próximos días, muchos de esos lotes quedarán como barbecho y en otros casos se destinarán para consumo animal (situación que comenzó a verse en algunas zonas de varios departamentos). Se observa presencia de arañuela roja en algunos lotes; también se han detectado lotes afectados por mancha amarilla. Los lotes más evolucionados se encuentran en la etapa de encañazón y en zonas puntuales (depto. Tulumba) se tienen lotes con la espiga emergida.

Entre Ríos

En el área de la delegación Rosario del Tala, algunos lotes ubicados en la zona en donde se produjeron menos precipitaciones están registrando estrés hídrico, aunque por el momento no sería de mayor gravedad, puesto que se encuentra en macollaje.

La Pampa

En el área de la delegación General Pico, el estado de los lotes sembrados es calificado como regular a bueno. Se observan lotes con hojas amarillentas y escaso desarrollo foliar como consecuencia del actual déficit hídrico. No se reportaron inconvenientes generalizados en las primeras etapas de crecimiento del cultivo, con excepción de ataques puntuales de pulgones. Los lotes más adelantados de variedades de ciclo largo de trigo pan, han ingresando a la etapa de premacollaje. La mayor parte de la superficie sembrada posee plántulas con dos a cinco hojas y el nudo de macollaje en formación. El fuerte déficit hídrico afecta la formación de raíces secundaria y la formación de macollos de las plantas.

En el ámbito de la delegación Santa Rosa, se puede visualizar que algunos lotes están un poco afectados por las últimas heladas (se visualiza en las hojas basales). En general no se observa todavía gran nacimiento de malezas en la zona, por lo que todavía no se han aplicado los controles respectivos, así como tampoco se han realizado aplicaciones

de fertilizantes al voleo durante el macollaje. Sólo en parte del depto. Atreuco se están aplicando herbicidas.

Santa Fe

En el área de la delegación Avellaneda, debido a la sequía se han presentado importantes ataques de pulgón, los que son controlados mediante tratamientos adecuados. Las últimas precipitaciones han favorecido el desarrollo de los lotes que recibieron chaparrones como para continuar con su evolución. El estado general de los cultivos es bueno a regular, por falta de humedad adecuada.

Los cultivos se encuentran afectados por la falta de agua en la zona de la delegación Rafaela, verificándose atrasos en su desarrollo, con crecimiento lento y escasa formación de macollos, manifestando síntomas de estrés hídrico con amarillamiento de hojas basales. Necesitan lluvias a la brevedad, ante el progresivo aumento de la demanda hídrica en las próximas etapas del cultivo. La mayoría de los lotes se encuentran en la etapa final de macollaje, mientras que un menor porcentaje en inicio de encañazón, que corresponden a los más adelantados. En general presentan buen estado sanitario, no obstante en algunos lotes se verificó presencia de mancha amarilla.

En la zona de la delegación Cañada de Gómez, en los departamentos Iriondo y Belgrano, donde han transcurrido más de tres meses prácticamente sin lluvias, los cultivos han ido desmejorando notablemente, afectando en mayor medida a los cultivares de ciclo largo por encontrarse los mismos más avanzados en su ciclo. Así pueden observarse efectos tales como clorosis foliares, intensa pérdida de hojas basales y de macollos. No obstante esto, en áreas que recibieron mayor cantidad de lluvias, los cultivos aún no alcanzan a manifestar estos severos problemas.

Sigue deteriorándose el estado actual del cultivo en el ámbito de la delegación Casilda, en la mayor parte del área sembrada promedia la etapa de macollaje. El estado de extrema sequía que afecta a toda la superficie implantada, ha provocado que las variedades de siembra temprana (ciclos largos) estén a punto de encañar con un muy bajo número de macollos por planta, en franca situación de stress, mientras que los planteos que incluyeron materiales de ciclos intermedios a cortos están sumamente retrasados, no han logrado desarrollarse convenientemente, padecen severos problemas de clorosis foliar y en algunos casos se han dado de baja procediéndose a su desecación con herbicidas no selectivos. El panorama futuro se avecina como muy complicado, de no registrarse precipitaciones en el corto plazo y las expectativas de rendimiento se reducen progresivamente con la ausencia de lluvias.

En el departamento General López, el panorama es bastante desalentador; no se visualizan cultivos de color verde, la mayoría presentan un color amarillento a seco; esto se agravó la última semana a raíz de las dos fuertes heladas que se registraron. Se observa que el almacenamiento del perfil del suelo está con escasa humedad en los primeros 17 a 20 cm y a partir de allí, en profundidad, comienza a mejorar la humedad.

San Luis

Durante la semana no se registraron precipitaciones en la provincia. El estado fenológico de los sembradíos varía entre dos hojas desarrolladas y macollaje, en función de las fechas de siembra; por lo general tienen buena a regular humedad edáfica y un buen stand de plantas. La tecnología con la que realizan el cultivo no es la adecuada por no fertilizar como corresponde por los precios de los mismos, sin embargo se encuentran en

buen estado. Se han realizado algunas aplicaciones de herbicidas para el control de malezas de hoja ancha.

NOA

No se han registrado precipitaciones durante la semana, manteniéndose temperaturas bajas por la mañana (5 a 8°C) y moderadamente más elevadas durante el día (20 a 28°C) con días soleados, las cuales están apurando la evolución de los cultivos. Tanto en **Salta** como **Jujuy** los trigos se encuentran en las etapas de macollaje, encañazón, floración y granazón según su momento de siembra. Continúan con una mejor evolución y desarrollo los plantíos en lotes con riego. Se estima que los rendimientos serán similares o levemente superiores al año pasado, teniendo en cuenta la buena acumulación de humedad en el perfil del suelo por las lluvias estivales en algunos lotes.

Tucumán

Es complicada la situación del cultivo, ya que no se registraron precipitaciones durante la semana y la falta de humedad de los suelos se está agravando. Las leves heladas que hubieron en la región afectaron poco a los trigos, por lo que las esperanzas de los productores que sembraron en tiempo y forma, son buenas, en lo que respecta a rendimiento por hectárea. La mayor parte de los sembradíos está en etapa de elongación y algunos, comenzando la floración, por lo que se esperan algunas lluvias que mejoren el panorama.

COSECHA GRUESA – CAMPAÑA 2008/09

Girasol

Santa Fe

Continúa la sequía en el departamento 9 de Julio, perteneciente al ámbito de la delegación Avellaneda, razón por la cual la siembra de esta oleaginosa no se ha podido iniciar. En tanto que el avance general en la implantación en toda la delegación alcanza el 62% de la superficie intencionada. Se observa un buen nacimiento en general, pero comienzan a ser necesarios nuevos aportes hídricos para permitir un buen desarrollo posterior. Se reportaron fuertes vientos y caídas de granizo, obligando a la resiembra en algunos sectores.

Chaco

En el transcurso de la semana hubo muy poco incremento de área sembrada, debido a la ausencia de registros pluviométricos. Los productores, estiman continuar con la implantación hasta fin de septiembre o principios de octubre, de producirse adecuadas precipitaciones.

ESTIMACIONES AGRICOLAS 28/08/08

Si desea alguna aclaración respecto a la información presentada en este informe, puede comunicarse con el (011) 4349-2758/93 o vía e-mail a: prosiap@mecon.gov.ar.

Evolución de la Superficie Sembrada y Cosechada

Semana al 28/08/08

MAIZ

Provincia	Campaña				Area cosechada al:	
	06/07	07/08	06/07	07/08	21/08/08	28/08/08
	en %		en ha		en %	
Buenos Aires	100	100	708.430	860.100	99	100
Córdoba	100	100	989.350	1.184.320	100	100
Entre Ríos	100	100	168.060	201.510	100	100
La Pampa	100	100	201.950	182.400	100	100
Santa Fe	100	100	309.530	307.100	100	100
Resto del País	100	100	460.752	439.825	100	100
Total	100	100	2.838.072	3.175.255	99	100

TRIGO

Provincia	Campaña				Area sembrada al:	
	07/08	08/09	07/08	08/09	21/08/08	28/08/08
	en %		en ha		en %	
Buenos Aires	97	100	2.841.907	2.585.010	99	100
Córdoba	100	100	1.149.200	686.100	100	100
Entre Ríos	100	100	310.800	244.600	100	100
La Pampa	76	100	183.000	253.700	100	100
Santa Fe	100	100	753.920	358.800	100	100
Resto del País	88	100	411.558	446.760	100	100
Total	97	100	5.650.385	4.574.970	99	100

AVANCE DE LA COSECHA DE MAIZ
CAMPAÑA: 2007/08(*)

DELEGACION	AREA							AREA	
	SEMBRADA	24/7	31/7	7/8	14/8	21/8	28/8	NO COSECHABLE	COSECHADA
Bahía Blanca	9.700	-	-	100	100	100	100	8.500	1.200
Bolívar	65.500	100	100	100	100	100	100	9.800	55.700
Bragado	86.000	100	100	100	100	100	100	7.500	78.500
Junín	126.300	100	100	100	100	100	100	4.700	121.600
Lincoln	124.485	100	100	100	100	100	100	14.000	110.485
Pehuajó	171.300	100	100	100	100	100	100	22.500	148.800
Pergamino	93.700	100	100	100	100	100	100	2.950	90.750
Pigüé	17.500	100	100	100	100	100	100	10.000	7.500
Salliqueló	100.000	100	100	100	100	100	100	52.000	48.000
Tandil	100.600	100	100	100	100	100	100	48.800	51.800
Tres Arroyos	53.000	62	62	78	93	97	100	8.000	45.000
25 de Mayo	91.700	100	100	100	100	100	100	6.440	85.260
Otros Partidos	16.000	100	100	100	100	100	100	500	15.500
BUENOS AIRES	1.055.785	98	98	99	100	100	100	195.690	860.100
Laboulaye	240.000	100	100	100	100	100	100	73.700	166.300
M. Juárez	314.300	100	100	100	100	100	100	23.180	291.120
Río Cuarto	320.600	100	100	100	100	100	100	12.000	308.600
San Francisco	236.000	100	100	100	100	100	100	36.500	199.500
Villa María	258.700	100	100	100	100	100	100	39.900	218.800
CORDOBA	1.369.600	100	100	100	100	100	100	185.280	1.184.320
Paraná	94.400	100	100	100	100	100	100	6.400	88.000
R. del Tala	128.000	100	100	100	100	100	100	14.490	113.510
ENTRE RIOS	222.400	100	100	100	100	100	100	20.890	201.510
General Pico	198.500	100	100	100	100	100	100	127.400	71.100
Santa Rosa	235.000	85	85	85	100	100	100	123.700	111.300
LA PAMPA	433.500	91	91	91	100	100	100	251.100	182.400
Avellaneda	75.000	19	72	87	100	100	100	68.500	6.500
C. de Gómez	65.000	100	100	100	100	100	100	7.700	57.300
Casilda	56.300	100	100	100	100	100	100	2.000	54.300
Rafaela	125.000	100	100	100	100	100	100	40.000	85.000
V. Tuerto	106.500	100	100	100	100	100	100	2.500	104.000
SANTA FE	427.800	98	99	100	100	100	100	120.700	307.100
CATAMARCA	10.000	100	100	100	100	100	100	1.800	8.200
CORRIENTES	16.000	100	100	100	100	100	100	4.300	11.700
CHACO	130.500	100	100	100	100	100	100	25.000	105.500
FORMOSA	19.000	100	100	100	100	100	100	-	19.000
JUJUY	5.200	67	92	100	100	100	100	480	4.720
MISIONES	32.200	100	100	100	100	100	100	3.100	29.100
SALTA	48.000	86	98	100	100	100	100	4.000	44.000
SAN LUIS	113.600	100	100	100	100	100	100	41.750	71.850
S. ESTERO	125.200	86	90	95	100	100	100	18.500	106.700
TUCUMAN	39.060	100	100	100	100	100	100	-	39.060
TOTAL PAIS	4.047.845	98	98	99	100	100	100	872.590	3.175.255
2006/07	3.580.000	98	99	100	100	100	100		

(*) Cifras Provisorias

Las AREAS están expresadas en hectáreas.

ESTIMACIONES AGRICOLAS

S.A.G.P. y A.

AVANCE DE LA SIEMBRA DE CEBADA CERVECERA
CAMPAÑA 2008/09

DELEGACION	AREA A							AREA SEMBRADA	
	SEMBRAR (*)	24/7	31/7	7/8	14/8	21/8	28/8		
Bahía Blanca		24.700	100	100	100	100	100	100	24.700
Bolívar		31.200	100	100	100	100	100	100	31.200
Bragado		17.500	100	100	100	100	100	100	17.500
Junín		28.500	100	100	100	100	100	100	28.500
Lincoln		20.550	95	100	100	100	100	100	20.550
Pehuajó		36.700	100	100	100	100	100	100	36.700
Pergamino		2.900	100	100	100	100	100	100	2.900
Pigüé		19.000	68	84	93	100	100	100	19.000
Salliqueló		32.000	95	100	100	100	100	100	32.000
Tandil		85.500	47	77	90	95	100	100	85.500
T.Arroyos		152.400	83	86	95	98	99	100	152.400
25 de Mayo		24.000	96	100	100	100	100	100	24.000
BUENOS AIRES	08/09	474.950	83	91	96	98	99	100	474.950
	07/08	421.250	92	95	98	100	100	100	
Laboulaye		5.000	100	100	100	100	100	100	5.000
M. Juárez		1.600	66	100	100	100	100	100	1.600
Río Cuarto		-	-	-	-	-	-	-	-
S. Francisco		-	-	-	-	-	-	-	-
Villa María		-	-	-	-	-	-	-	-
CORDOBA	08/09	6.600	92	100	100	100	100	100	6.600
	07/08	4.800	100	100	100	100	100	100	
Paraná		-	-	-	-	-	-	-	-
R. del Tala		-	-	-	-	-	-	-	-
ENTRE RIOS	08/09	-	0	0	0	0	0	0	-
	07/08	-	-	-	-	-	-	-	-
Gral.Pico		3.000	80	100	100	100	100	100	3.000
Santa Rosa		2.350	30	80	97	100	100	100	2.350
LA PAMPA	08/09	5.350	58	91	99	100	100	100	5.350
	07/08	4.500	67	67	67	67	67	67	
Avellaneda		-	-	-	-	-	-	-	-
C. de Gómez		-	-	-	-	-	-	-	-
Casilda		1.100	58	100	100	100	100	100	1.100
Rafaela		-	-	-	-	-	-	-	-
V. Tuerto		3.250	90	100	100	100	100	100	3.250
SANTA FE	08/09	4.350	82	100	100	100	100	100	4.350
	07/08	4.600	100	100	100	100	100	100	-
SAN LUIS	08/09	175	100	100	100	100	100	100	175
	07/08	-	-	-	-	-	-	-	-
TOTAL PAIS	08/09	491.425	83	91	96	98	99	100	491.425
	07/08	435.325	92	95	98	99	99	99	

(*) Expectativa de siembra.

Las AREAS están expresadas en hectáreas

ESTIMACIONES AGRICOLAS

SAGPyA

AVANCE DE LA SIEMBRA DE TRIGO
CAMPAÑA 2008/09

DELEGACION	AREA A								AREA SEMBRADA
	SEMBRAR (*)	24/7	31/7	7/8	14/8	21/8	28/8		
Bahía Blanca	T.Pan	299.500	99	100	100	100	100	100	299.500
	T.Fideo	7.535	99	100	100	100	100	100	7.540
Bolívar	T.Pan	50.650	75	85	88	100	100	100	50.650
	T.Fideo	1.500	40	75	82	100	100	100	1.500
Bragado		57.850	95	100	100	100	100	100	57.850
Junín		83.200	96	100	100	100	100	100	83.200
Lincoln		164.350	95	99	100	100	100	100	164.350
Pehuajó	T.Pan	121.600	100	100	100	100	100	100	121.600
	T.Fideo	2.600	100	100	100	100	100	100	2.600
Pergamino		105.550	100	100	100	100	100	100	105.550
Pigüé	T.Pan	380.000	83	88	91	100	100	100	380.000
	T.Fideo	6.500	20	88	91	100	100	100	6.500
Salliqueló	T.Pan	134.000	88	92	95	100	100	100	134.000
	T.Fideo	2.600	100	100	100	100	100	100	2.600
Tandil	T.Pan	382.650	33	55	72	91	96	100	382.650
	T.Fideo	3.600	-	-	42	73	86	100	3.600
T.Arroyos	T.Pan	673.500	76	81	86	92	98	100	673.500
	T.Fideo	37.822	37	59	71	86	95	100	37.820
25 de Mayo		70.000	57	78	88	97	100	100	70.000
BUENOS AIRES	08/09	2.585.007	77	84	90	96	99	100	2.585.010
	07/08	2.925.517	80	85	91	97	97	97	-
Laboulaye		126.000	88	90	96	100	100	100	126.000
M. Juárez		178.030	100	100	100	100	100	100	178.030
Río Cuarto		99.280	95	98	100	100	100	100	99.280
S. Francisco		70.950	32	44	44	44	100	100	70.950
Villa María		211.840	100	100	100	100	100	100	211.840
CORDOBA	08/09	686.100	90	92	93	94	100	100	686.100
	07/08	1.149.200	98	99	99	100	100	100	-
Paraná		104.600	100	100	100	100	100	100	104.600
R. del Tala		140.000	70	97	100	100	100	100	140.000
ENTRE RIOS	08/09	244.600	83	98	100	100	100	100	244.600
	07/08	310.800	98	99	100	100	100	100	-
Gral.Pico		73.700	84	96	98	100	100	100	73.700
Santa Rosa		180.000	82	91	95	100	100	100	180.000
LA PAMPA	08/09	253.700	83	92	96	100	100	100	253.700
	07/08	240.000	75	76	76	76	76	76	-
Avellaneda		25.000	100	100	100	100	100	100	25.000
C. de Gómez		95.200	95	95	100	100	100	100	95.200
Casilda		48.600	70	100	100	100	100	100	48.600
Rafaela		115.000	58	62	62	62	100	100	115.000
V. Tuerto		75.000	100	100	100	100	100	100	75.000
SANTA FE	08/09	358.800	81	86	88	88	100	100	358.800
	07/08	753.920	99	99	99	100	100	100	-
CATAMARCA		19.000	100	100	100	100	100	100	19.000
CORRIENTES		2.100	100	100	100	100	100	100	2.100
CHACO		4.000	100	100	100	100	100	100	4.000
FORMOSA		420	100	100	100	100	100	100	420
JUJUY		1.040	100	100	100	100	100	100	1.040
MISIONES		-	-	-	-	-	-	-	-
SALTA		160.000	100	100	100	100	100	100	160.000
SAN LUIS		4.300	100	100	100	100	100	100	4.300
S. ESTERO		66.000	100	100	100	100	100	100	66.000
TUCUMAN		189.900	100	100	100	100	100	100	189.900
TOTAL PAIS	08/09	4.574.967	82	88	92	96	99	100	4.574.970
	07/08	5.847.120	88	91	94	97	97	97	-

(*) Expectativa de siembra.

Las AREAS están expresadas en hectáreas

ESTIMACIONES AGRICOLAS

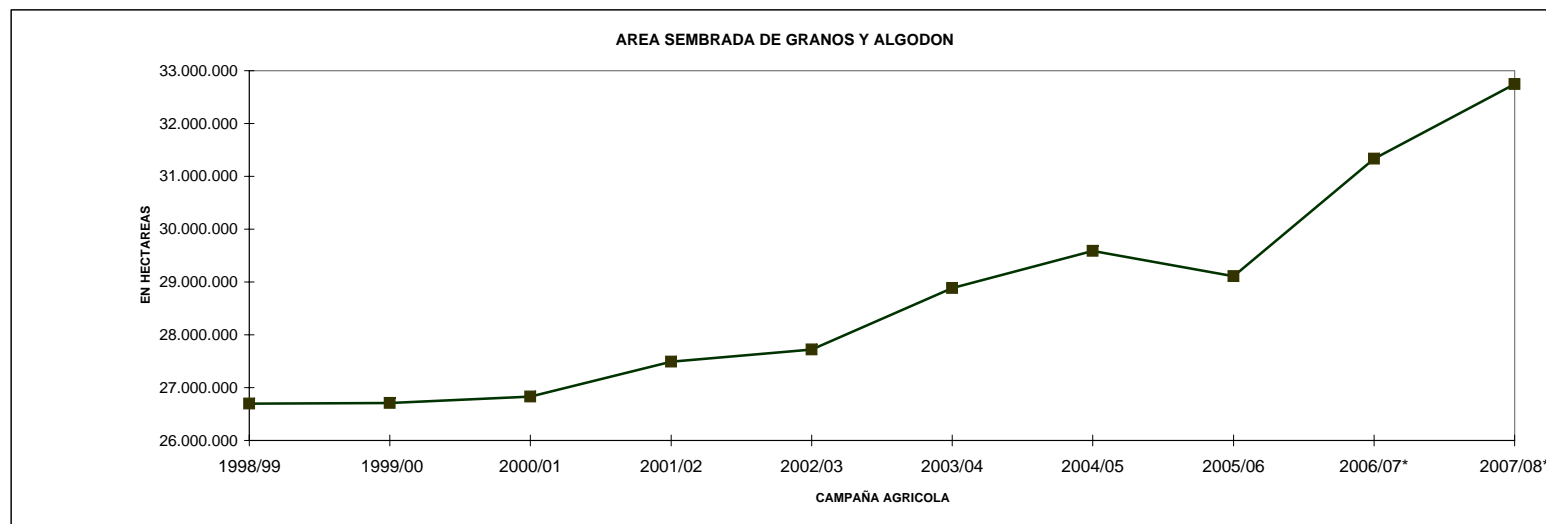
SAGPyA

AREA SEMBRADA DE GRANOS Y ALGODÓN

(en hectáreas)

Campañas Agrícolas 1998/99 a 2007/08(*)

CULTIVOS	1998/99	1999/00	2000/01	2001/02	2002/03	2003/04	2004/05	2005/06	2006/07*	2007/08*
ALPISTE	27.000	24.000	20.000	16.000	19.000	16.000	16.000	13.000	9.000	11.000
ARROZ	291.000	201.000	154.000	126.000	135.000	172.000	165.000	171.300	168.000	185.000
AVENA	1.822.000	1.711.000	1.664.000	1.516.000	1.368.000	1.344.000	1.275.000	1.023.000	1.067.000	1.113.000
CEBADA CERVECERA	218.000	182.000	246.000	260.000	270.000	343.000	272.000	273.000	339.000	436.000
CEBADA FORRAJERA	24.000	20.000	16.000	16.000	14.000	25.000	28.000	22.000	27.000	30.000
CENTENO	372.000	365.000	373.000	336.000	338.000	340.000	294.000	207.000	221.000	227.000
MAIZ	3.268.000	3.652.000	3.495.000	3.064.000	3.084.000	2.988.000	3.400.000	3.190.000	3.580.000	4.050.000
MIJO	89.000	91.100	79.500	55.200	50.000	50.000	28.000	31.000	38.000	42.000
SORGO GRANIFERO	880.000	819.000	698.000	592.000	593.000	545.000	617.000	577.000	700.000	815.000
TRIGO	5.453.000	6.300.000	6.497.000	7.109.000	6.300.000	6.040.000	6.260.000	5.222.000	5.676.000	5.850.000
Subtotal Cereales	12.444.000	13.365.100	13.242.500	13.090.200	12.171.000	11.863.000	12.355.000	10.719.300	11.825.000	12.759.000
CARTAMO	15.300	39.700	58.400	33.000	23.000	30.000	49.000	27.000	76.000	44.000
COLZA	2.200	3.875	8.700	2.150	8.000	18.000	17.000	7.000	10.000	14.000
GIRASOL	4.212.000	3.587.000	1.891.000	2.050.000	2.378.000	1.850.000	1.970.000	2.260.000	2.381.000	2.620.000
LINO	102.000	68.000	28.000	20.000	14.000	29.000	37.000	47.000	29.000	10.000
SOJA	8.400.000	8.790.000	10.665.000	11.639.000	12.607.000	14.525.000	14.400.000	15.329.000	16.141.000	16.500.000
Subtotal Oleaginosas	12.731.500	12.488.575	12.651.100	13.744.150	15.030.000	16.452.000	16.473.000	17.670.000	18.637.000	19.188.000
ALGODON	751.000	345.000	410.000	173.100	158.000	266.000	406.000	309.000	403.000	318.000
MANI	337.000	219.000	252.000	222.000	157.000	170.000	211.000	174.000	216.000	226.000
POROTO	431.000	293.000	275.000	263.000	206.000	134.000	145.000	235.000	251.000	255.000
Subtotal Otros Cultivos	1.519.000	857.000	937.000	658.100	521.000	570.000	762.000	718.000	870.000	799.000
TOTAL	26.694.500	26.710.675	26.830.600	27.492.450	27.722.000	28.885.000	29.590.000	29.107.300	31.332.000	32.746.000



* Estimaciones provisionarias.

28/08/2008

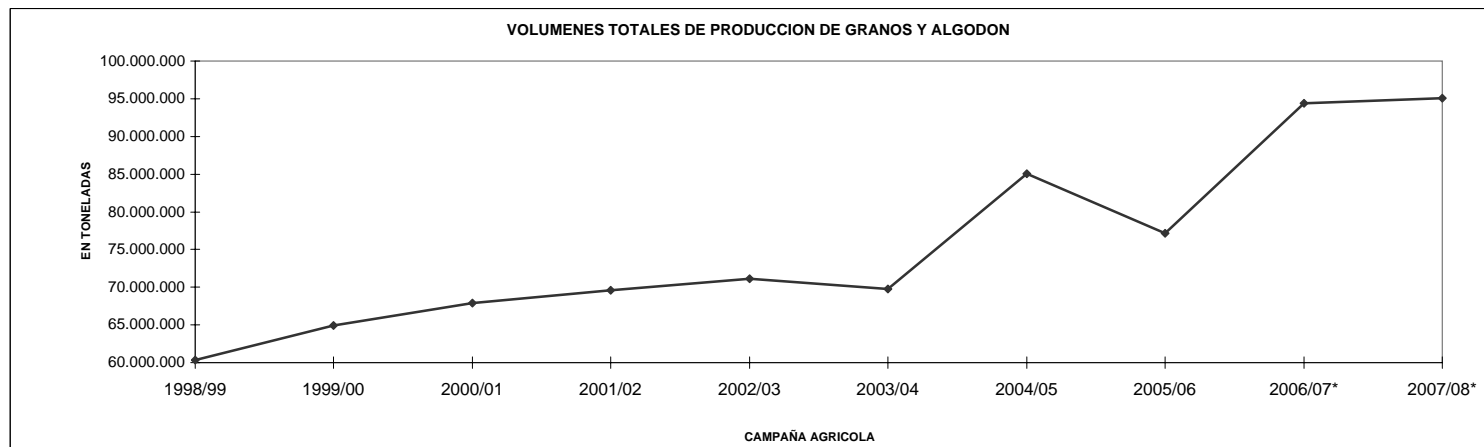
ESTIMACIONES AGRICOLAS- S.A.G.P y A.

VOLUMENES DE PRODUCCION DE GRANOS Y ALGODON

(en ton)

Campañas Agrícolas 1998/99 a 2007/08(*)

CULTIVOS	1998/99	1999/00	2000/01	2001/02	2002/03	2003/04	2004/05	2005/06	2006/07*	2007/08*
ALPISTE	24.000	22.000	19.000	17.000	18.000	17.000	17.000	15.000	9.000	9.000
ARROZ	1.658.000	903.000	873.000	709.000	718.000	1.060.000	956.000	1.193.500	1.075.000	1.250.000
AVENA	383.000	555.000	642.000	645.000	487.500	332.000	536.000	227.000	243.000	470.000
CEBADA CERVECERA	535.000	414.000	717.000	521.000	543.000	1.000.000	886.000	796.000	1.266.000	1.460.000
CEBADA FORRAJERA	3.000	5.000	5.000	8.000	5.000	4.000	8.000	3.000	3.000	7.000
CENTENO	66.000	116.000	125.000	81.000	80.000	37.000	92.000	33.000	17.000	77.000
MAIZ	13.500.000	16.781.000	15.360.000	14.710.000	15.040.000	15.000.000	20.500.000	14.500.000	21.800.000	20.500.000
MIJO	46.000	47.600	31.200	28.100	22.000	11.000	16.000	16.000	15.000	17.000
SORGO GRANIFERO	3.222.000	3.344.000	2.909.000	2.847.000	2.685.000	2.160.000	2.900.000	2.328.000	2.795.000	2.900.000
TRIGO	12.400.000	15.300.000	15.960.000	15.300.000	12.301.000	14.560.000	16.000.000	12.600.000	14.600.000	16.000.000
Subtotal Cereales	31.837.000	37.487.600	36.641.200	34.866.100	31.899.500	34.181.000	41.911.000	31.711.500	41.823.000	42.690.000
CARTAMO	9.600	30.900	47.300	23.500	13.300	18.000	51.000	19.000	58.000	33.000
COLZA	2.200	6.000	15.380	2.320	10.450	20.000	26.000	10.000	11.000	20.000
GIRASOL	7.100.000	6.000.000	3.179.000	3.843.000	3.714.000	3.160.000	3.700.000	3.800.000	3.498.000	4.650.000
LINO	85.000	47.000	22.000	16.000	11.000	29.000	36.000	54.000	34.000	10.000
SOJA	20.000.000	20.200.000	26.864.000	30.000.000	34.800.000	31.577.000	38.300.000	40.500.000	47.483.000	46.200.000
Subtotal Oleaginosas	27.196.800	26.283.900	30.127.680	33.884.820	38.548.750	34.804.000	42.113.000	44.383.000	51.084.000	50.913.000
ALGODON	618.000	417.000	509.000	218.000	201.000	354.000	448.000	418.000	545.000	506.000
MANI	340.000	420.000	394.000	362.000	221.000	293.000	445.000	347.000	600.000	615.000
POROTO	340.000	297.000	263.000	278.000	215.000	151.000	169.000	323.000	328.000	330.000
Subtotal Otros Cultivos	1.298.000	1.134.000	1.166.000	858.000	637.000	798.000	1.062.000	1.088.000	1.473.000	1.451.000
TOTAL	60.331.800	64.905.500	67.934.880	69.608.920	71.085.250	69.783.000	85.086.000	77.182.500	94.380.000	95.054.000



* Estimaciones provisionales
28/08/2008
ESTIMACIONES AGRICOLAS - SAGPyA

PRODUCCION DE CULTIVOS EN LA REPUBLICA ARGENTINA
CAMPAÑA: 2007/08 (*)

CULTIVOS	AREA SEMBRADA	AREA NO COSECHADA	AREA COSECHADA	%	RENDIMIENTO (qq/ha)	PRODUCCION (miles ton)
	(1)	(en miles de hectáreas)				
CEREALES						
ALPISTE	11	1	10	90,9	9,0	9
ARROZ	185	1	184	99,5	67,9	1250
AVENA	1113	889	224	20,1	21,0	470
CEBADA CERVECERA	436	23	413	94,7	35,4	1460
CEBADA FORRAJERA	30	27	3	10,0	23,3	7
CENTENO	227	188	39	17,2	19,7	77
MAIZ	4050	845	3205	79,1	64,0	20500
MIJO	42	30	12	28,6	14,2	17
SORGO GRANIFERO	815	210	605	74,2	47,9	2900
TRIGO	5850	170	5675	97,0	28,2	16000
SUBTOTAL CEREALES	12759	2384	10370	81,3		42690
OLEAGINOSOS						
CARTAMO	44	0	44	100,0	7,5	33
COLZA	14	1	13	90,7	16,1	20
GIRASOL	2620	44	2576	98,3	18,0	4650
LINO	10	0	10	100,0	10,0	10
SOJA	16500	229	16271	98,6	28,4	46200
SUBTOTAL OLEAGINOSOS	19188	274	18913	98,6		50913
OTROS CULTIVOS						
ALGODON	318	7	311	97,8	16,3	506
MANI	226	1	226	99,8	27,3	615
POROTOS	255		255	100,0	12,9	330
TOTAL GENERAL	32746	2666	30075	91,8		95054

(*) Cifras provisorias
ESTIMACIONES AGRICOLAS, 28/08/08
SAGPyA

HUMEDAD DEL SUELO Y ASPECTO DEL CULTIVO

Fecha: 22/08/08 al 28/08/08

PROVINCIA	DELEGACION	TRIGO	
		H	A
BUENOS AIRES	BAHIA BLANCA	A/R	B
	BOLIVAR	A	B
	BRAGADO	PS	B
	JUNIN	A	B
	LINCOLN	A/R	B
	PEHUAJO	A	B
	PERGAMINO	A	B
	PIGÜE	PS	B
	SALLIQUELO	A	B
	TANDIL	A	B
	TRES ARROYOS	A	B
25 DE MAYO	A	B	
CORDOBA	LABOULAYE	PS	R
	MARCOS JUAREZ	R/PS	R
	RIO CUARTO	PS	R
	SAN FRANCISCO	S	B/R/M
	VILLA MARIA	A/R	B
ENTRE RIOS	PARANA	PS	B
	ROSARIO DEL TALA	A	B
LA PAMPA	GENERAL PICO	S	B
	SANTA ROSA	S	B
SANTA FE	AVELLANEDA	A/PS/S	B/R/M
	CAÑADA DE GOMEZ	R/PS/S	B/R
	CASILDA	S	R/M
	RAFAELA	PS/S	B/R
	VENADO TUERTO	R/PS	R
CATAMARCA	CATAMARCA	A	B
CORRIENTES	CORRIENTES	-	-
CHACO	ROQUE SAENZ PEÑA	S	R/M
FORMOSA	FORMOSA	-	-
JUJUY	JUJUY	A	B
MISIONES	POSADAS	-	-
SALTA	SALTA	A	B
SAN LUIS	SAN LUIS	A/R	R/B
SANTIAGO DEL ESTERO	SANTIAGO DEL ESTERO	A/PS	B/R/M
TUCUMAN	TUCUMAN	PS/S	R/B

ESTIMACIONES AGRICOLAS- S.A.G.P y A.

REFERENCIAS:

(H) Humedad del suelo

(A) Aspecto del Cultivo

E: Exceso

MB: Muy bueno

A: Adecuado

B: Bueno

R: Regular

R: Regular

PS: Principio de sequía

M: Malo

S: Sequía

REGISTROS PLUVIOMÉTRICOS DE LA SEMANA
Y ACUMULADOS DEL AÑO ACTUAL Y DEL AÑO ANTERIOR (en mm)

PROVINCIA	DEPARTAMENTO	LOCALIDAD	20/8 al 26/8 mm	Acumulado Año	
				28/08/07	26/08/08
BUENOS AIRES	ADOLFO ALSINA	Carhué	0	404	251
		Rivera	0	387	296
		Villa Maza	0	304	378
	ALBERTI	Cuartel V	0	557	462
		AYACUCHO	Ayacucho	8	466,5
	AZUL	Azul	0	374,6	521,5
		Cacharí	0	424	506
		Chillar	0	547	481
	BAHIA BLANCA	Bahía Blanca	5,5	397,5	212
		Cabildo	0	453,3	257,6
	BALCARCE	Balcarce	12	544,5	614,5
		Bosch	10	453	615
		Los Pinos	15	475	543,5
		San Agustín	0	499	574,5
	BARADERO	Baradero	0	803	295
	BARTOLOMÉ MITRE	Arrecifes	0	779	387
	BENITO JUAREZ	Benito Juárez	11,5	494,1	451,6
		López	1	587,5	476
	BOLIVAR	Bolívar	0	465,9	518,8
	BRAGADO	Bragado	0	632	446
	CAMPANA	Campana	0	803	302
	CAÑUELAS	Cañuelas	2	547	508
	CAP. SARMIENTO	Capitán Sarmiento	0	853	394
	CARLOS CASARES	Belloq	0	474,8	587
	CARLOS TEJEDOR	Carlos Tejedor	0	580	550
	CARMEN DE ARECO	Carmen de Areco	0	803	336
	CASTELLI	Castelli	15	412,1	601,3
	CHACABUCO	Chacabuco	0	742	554
	CHASCOMUS	Chascomús	3	444	398
	CHIVILCOY	Chivilcoy	0	563	287
	COLON	Colón	0	647	348
	CORONEL DORREGO	Coronel Dorrego	0	436,8	238,2
	CORONEL PRINGLES	Coronel Pringles	0	483,7	410
	CORONEL ROSALES	Bajo Hondo	0	484	251,4
		Pehuen Co	0	428	335,5
		Punta Alta	0	441,5	192,1
	CORONEL SUAREZ	Coronel Suárez	0,2	473,3	282,1
	DAIREAUX	Daireaux	0	418	475
	DOLORES	Dolores	12	406,5	631,5
	EXALT. DE LA CRUZ	Capilla del Señor	0	814	308
	F.AMEGHINO	F. Ameghino	0	681	341
	GENERAL ALVEAR	General Alvear	0	545	450
	GONZALEZ CHAVEZ	Adolfo G. Chávez	12	392	464
	GRAL. ALVARADO	Miramar	21,5	794,5	508,5
	GRAL. ARENALES	General Arenales	0	749	453

PROVINCIA	DEPARTAMENTO	LOCALIDAD	20/8 al 26/8 mm	Acumulado Año	
				28/08/07	26/08/08
BUENOS AIRES	GRAL. GUIDO	Labardén	34	404,5	567,5
	GRAL. LAMADRID	General Lamadrid	8	447	511
	GRAL. LAVALLE	General Lavalle	17	736	733
	GRAL. MADARIAGA	General Madariaga	10	573	536
	GRAL. PINTO	General Pinto	0	697	355
	GRAL. PUEYRREDON	Mar del Plata	0	672	490
	GRAL. VIAMONTE	General Viamonte	0	623	486
	GRAL. VILLEGAS	General Villegas	0	679	453
	GUAMINI	Bonifacio	0	360	422
		Casbas	0	417	542
		Garré	0	301	471
		Guamini	0	383	340
	HIPOLITO YRIGOYEN	Henderson	0	500	358,5
	JUNIN	Junín	0	748	509,5
	LAPRIDA	Laprida	0	496,2	438
	LAS FLORES	Las Flores	3	427	547
	LEANDRO N. ALEM	Vedia	0	589	393
	LINCOLN	Lincoln	0	554	383
	LOBERIA	Dos Naciones	3	698	640
		Ldo. Matienzo	4	580,5	675
		Lobería	5	542	733
		Napaleofú	0	679	591
		Pieres	5	629,5	727
		San Manuel	2	664,5	676
	LOBOS	Lobos	6	459	448
	LUJAN	Luján	0	817	450
	MAIPU	Maipú	37	466	594,5
	MAR CHIQUITA	Coronel Vidal	0	562	503
		General Pirán	19	531,5	613
		Vivoratá	0	573	506
	MERCEDES	Gowland	0	601,5	330,1
		Franklin	0	645	261
	NAVARRO	Navarro	5	626	486
	NECOCHEA	Necochea	4	544,7	938
	NUEVE DE JULIO	Nueve de Julio	0	409	629
	OLAVARRIA	Olavarría	0	427,3	308,4
	PATAGONES	Cardenal Cagliero	0	120,5	128
		Carmen de Patagones	0	182	160,5
		José B. Casas	0	193	113
		Stroeder	0	113	142
		Villalonga	0	258	153
	PEHUAJO	Pehuajó	0	500	497
	PELLEGRINI	De Bary	0	411	349
		Pellegrini	0	414	318
	PERGAMINO	Acevedo	0	819	312
		El Socorro	0	708	229
		Pergamino	0	655	329
		Pinzón	0	601	313
		Rancagua	0	664	279
	PILA	Pila	18	565,5	648
	PUAN	Bordenave	0	381,5	305
		Puán	0	510,5	283,5
		Villa Iris	0	373	251,5
	RAMALLO	Ramallo	0	702	332

PROVINCIA	DEPARTAMENTO	LOCALIDAD	20/8 al 26/8 mm	Acumulado Año	
				28/08/07	26/08/08
BUENOS AIRES	RAUCH	Colman	7	412	377
		Egaña	9	417	384,5
		Miranda	15	473	488
	RIVADAVIA	Rauch	3	421	576
		Sansinena	0	563	279,5
	ROJAS	Rojas	0	791	424
	S. ANTONIO DE ARECO	San Antonio de Areco	0	961	353
	SAAVEDRA	Pigüé	9,2	477,5	370,1
	SALADILLO	Saladillo	4	570	389
	SALLIQUELO	Graciarena	0	294	388
		Quenumá	0	341	426
	SALTO	Salliqueló	0	487	508
		Arroyo Dulce	0	692	311
	SAN ANDRÉS DE GILES	Salto	0	733	336
		San Andrés de Giles	0	838	323
	SAN CAYETANO	San Cayetano	8,8	369,1	558,9
	SAN NICOLAS	Conesa	0	702	332
		San Nicolás	0	689	329
	SAN PEDRO	San Pedro	0	696	339
	SUIPACHA	Suipacha	0	636	286
	TANDIL	De La Canal	0	390	412
		Tandil	1	492,6	430,5
		Vela	3	522,5	491
	TORDILLO	Tordillo	0	453,5	676
	TORNQUIST	Tornquist	7	409,5	361,5
	TRENQUE LAUQUEN	Trenque Lauquen	0	414	443
	TRES ARROYOS	Tres Arroyos	0,6	336,4	409,9
	TRES LOMAS	Ing. Thompson	0	435	510
		Tres Lomas	0	384	529
	VEINTICINCO DE MAYO	Veinticinco de Mayo	2	618	512
		Algarrobo	6	227,7	189,5
	VILLARINO	Hilario Ascasubi	7	142	128,6
		Mayor Buratovich	4	238,5	160,5
		Médanos	8	276	159
		Montes de Oca	0	204	124
		Ombucta	8	365,5	157,5
		Pedro Luro	4	224,5	190,5
		Teniente Origone	0	261,5	157
	ZARATE	Zárate	0	757	331

PROVINCIA	DEPARTAMENTO	LOCALIDAD	20/8 al 26/8 mm	Acumulado Año	
				28/08/07	26/08/08
CÓRDOBA	COLON	Jesús María	0	608	409
	CRUZ DEL EJE	Cruz del Eje	0	280	356
	GRAL. ROCA	Burmeister	0	442	329
		Jovita	0	547	410
	GRAL. SAN MARTIN	Villa Huidobro	0	561	308
		Arroyo Cabral	0	640	430
		Etruria	0	517	392
	ISCHILIN	Villa María	0	433,1	369
		Dean Funes	0	317	526
		JUAREZ CELMAN	Alejandro Roca	0	250
	MARCOS JUAREZ	Bengolea	0	172	80
		Carnerillo	0	301	77
		Charras	0	206	116
		General Cabrera	0	280	158
		General Deheza	0	332	160
		La Carlota	0	302	110
		Arias	0	593	374
		Corral de Bustos	0	559	295
		Cruz Alta	0	556	324,5
		Marcos Juárez	0	499	304,5
	PTE. R. SAENZ PEÑA	General Levalle	0	478	433
		La Cesira	0	500	353
		Laboulaye	0	580,6	359
	RIO CUARTO	Adelia María	0	466	325
		Berrotarán	0	381	208
		C. Baigorria	0	431	268
		Chaján	0	419	194
		Coronel Moldes	0	488	225
		Las Acequias	0	235	203
		Río Cuarto	0	327	258
		Sampacho	0	456	216
		San Basilio	0	316	214
		V. Mackena	0	419	192
	RIO PRIMERO	Monte Cristo	0	646	384
	RIO SEGUNDO	Las Junturas	0	405	458
		Oncativo	0	465	437
		Villa Pilar	0	474,5	398
	SAN JUSTO	Freyre	0	738,5	636
		Las Varas	0	532	376,5
		Porteña	0	898	506
	SANTA MARIA TERCERO ARRIBA	San Francisco	0	687,9	461,1
		Tránsito	0	517	401
		Despeñaderos	0	589,5	394
		Río Tercero	0	483	444
		Hernando	0	609	453
	TOTORAL	James Craik	0	395,5	404,5
		Villa del Totoral	0	614	362
TULUMBA	S. José de la Dormida	0	600,5	420,5	
	Bell Ville	0	461	467,5	
UNION	Canals	0	467	415	
	Idiazábal	0	518	409	
	Monte Maíz	0	455	391	
	Noetinger	0	537,5	365	

PROVINCIA	DEPARTAMENTO	LOCALIDAD	20/8 al 26/8 mm	Acumulado Año	
				28/08/07	26/08/08
SAN LUIS	CHACABUCO	Concaran	0	63	233
	GOB. DUPUY	Buena Esperanza	0	307	239
	GRAL. PEDERNERA	Justo Daract	0	437	366
		La Toma	0	236	247
		Villa Mercedes	0	362	414
ENTRE RÍOS	SAN SALVADOR	San Salvador	0	830,5	430
	CONCORDIA	Concordia	0	784	296
	DIAMANTE	Aldea Protestante	0	961	205
		Costa Grande	0	946	255
		Diamante	0	975	212
	FEDERACION	Chajarí	0	711	403
	FEDERAL	Federal	0	832	363
	FELICIANO	Feliciano	0	623	408
	GUALEGUAY	Guauguay	0	1257	294,5
	GUALEGUAYCHU	Pehuajó Norte	0	995,5	331,5
	LA PAZ	La Paz	0	632	299
	NOGOYA	Lucas Gonzalez	0	783	374,5
	PARANA	Cerrito	0	881	348
		Oro Verde	0	1084	375
	TALA	Rosario del Tala	0	1048	415,8
	URUGUAY	C. del Uruguay	0	782,7	405,4
	VICTORIA	Victoria	0	1170	395
	VILLAGUAY	Villaguay	0	894,5	428

PROVINCIA	DEPARTAMENTO	LOCALIDAD	20/8 al 26/8 mm	Acumulado Año		
				28/08/07	26/08/08	
LA PAMPA	ATREUCO	Cereales	0	361	195	
		Doblas	0	444,5	187	
		Macachín	0	546	346	
		Miguel Riglos	0	265	252,5	
		P.C.Rolón	0	495,5	360,5	
		Rolón	0	419	311	
		T. M. Anchorena	0	277	245	
		CAPITAL	Anguil	0	369	292
			Santa Rosa	0	380,9	295,7
		CATRILO	Catriló	0	331,5	299
	La Gloria		0	320	341,9	
	Lonquimay		0	322	372	
	P. C. Catriló		0	344	257,5	
	CHAPALEUFU	Uriburu	0	296,5	387	
		Bernardo Larroudé	0	608	237	
		Ceballos	0	486	252	
		Cnel. Hilario Lagos	0	586	204	
		Intendente Alvear	0	628	219	
		Sarah	0	409	169	
		Vértiz	0	353	156	
	CONHELLO	Conhella	0	498	199	
		Eduardo Castex	0	438,5	257	
		Mauricio Mayer	0	478	337	
		Montes Nieves	0	383	308	
		Rucanello	0	411	273	
		Winifreda	0	504	351	
	GUATRACHÉ	Alpachiri	0	432	130	
		General M. J. Campos	0	359,5	254	
		Guatraché	0	415	188,2	
		Perú	0	324	61	
	HUCAL	Santa Teresa	0	380	185	
		Abramo	0	298,5	172,5	
		Bernasconi	0	379	154,5	
	MARACO	General San Martín	0	317	124	
		Jacinto Aráuz	0	419	190	
		Agustoni	0	367	281	
		Dorila	0	375	166	
		General Pico	0	528	334	
	QUEMU-QUEMU	Speluzzi	0	499	231	
		Trebolares	0	408	427	
		Colonia Barón	0	524	370,5	
		Miguel Cané	0	378	353	
		Quemú Quemú	0	409	375	
		Relmo	0	243	262	
		Villa Mirasol	0	359	303	
	RANCUL	Caleufu	0	637	262	
		Chamaico	0	620	245	
		Ing. Foster	0	305	218	
		La Maruja	0	430,5	247	
		Parera	0	548	244	
Pichi Huinca		0	399	200		
Quetrequén		0	521	191		
Rancul		0	390	182		

PROVINCIA	DEPARTAMENTO	LOCALIDAD	20/8 al 26/8 mm	Acumulado Año		
				28/08/07	26/08/08	
LA PAMPA	REALICO	Alta Italia	0	578	371	
		Embajador Martini	0	445	261	
		Falucho	0	535	240	
		Ing. Luiggi	0	410,5	253	
		Maisonnavé	0	406	179	
		Ojeda	0	448	284	
		Realicó	0	773	292	
		Van Praet	0	268	244	
		TOAY	Naicó	0	75	25
			Toay	0	331	108,5
	TRENEL	Arata	0	409	246	
		Metileo	0	343	272	
		Trenel	0	551	305	
	UTRACAN	Ataliva Roca	0	477	268	
		Chacharramendi	0	196,5	52,5	
		Col. Santa María	0	336,5	173	
		General Acha	0	468	390	
		P.C. Padre Buodo	0	220	265	
		Quehué	0	449,9	387	
		Unanue	0	345	228	

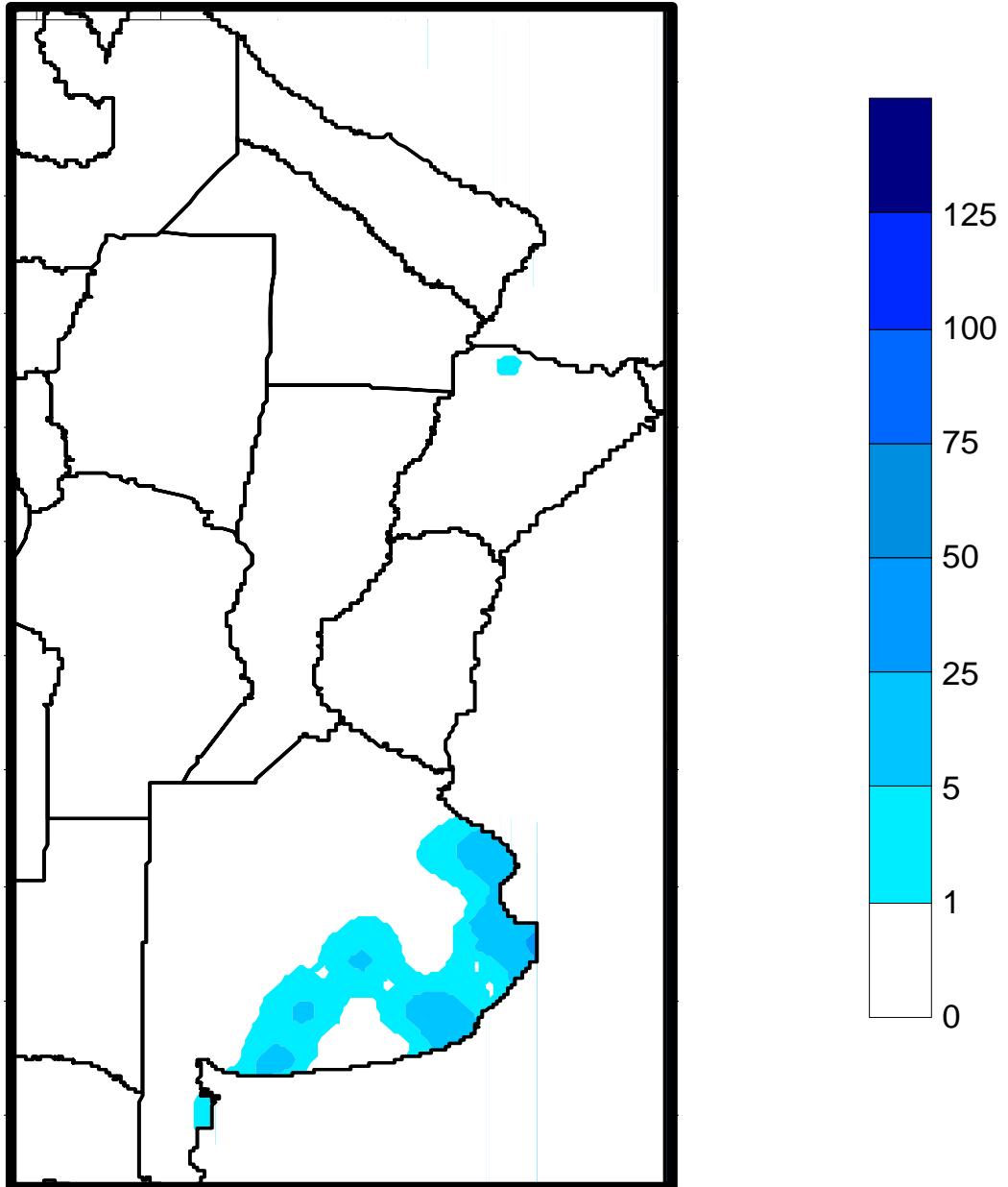
PROVINCIA	DEPARTAMENTO	LOCALIDAD	20/8 al 26/8 mm	Acumulado Año		
				28/08/07	26/08/08	
SANTA FE	BELGRANO	Armstrong	0	696	361	
		Montes de Oca	0	667	273	
	CASEROS	Bouquet	0	640	374	
		Casilda	0	831	380	
	CASTELLANOS	Chañar Ladeado	0	611	329	
		María Juana	0	916	341	
	CONSTITUCION	Rafaela	0	908	510	
		Bombal	0	744	372	
	GARAY	Sargento Cabral	0	724	450	
		Helvecia	0	1023	388	
	GRAL. LOPEZ	Carreras	0	624,4	418,4	
		Chovet	0	653	408	
		Maggiolo	0	400,6	421,2	
		María Teresa	0	462,6	321	
		Teodelina	0	729,5	329,8	
	GRAL. OBLIGADO	Venado Tuerto	0	459,9	389,4	
		Florencia	0	760	331	
		Reconquista	0	821	263	
	IRIONDO	Cañada de Gómez	0	640	365	
		Totoras	0	836	304	
	LA CAPITAL	Villa Eloísa	0	572	371	
		Santa Fe	0	948	442	
	LAS COLONIAS	Humboldt	0	1049	409	
		Santo Domingo	0	967	438	
		Sta. Clara Buena Vista	0	976	275	
	NUEVE DE JULIO	El Nochero	0	311	76	
		Tostado	0	723	148	
	ROSARIO	Arroyo Seco	0	976	309	
		Soldini	0	835	284	
	SAN CRISTOBAL	Ceres	0	522	206	
	SAN JAVIER	San Javier	0	680	341	
	SAN JERONIMO	Monje	0	986	322	
		Maciel	0	748	315	
	SAN JUSTO	San Genaro	0	1015	369	
		San Justo	0	770	523	
	SAN LORENZO	Pujato	0	818	247	
		Ricardone	0	824	216	
	SAN MARTIN	Cañada Rosquín	0	853	360	
		Landeta	0	926	278	
		S.Mtn. de las Escobas	0	977	312	
	VERA	Calchaquí	0	791	288	
		Intiyaco	0	411	245	
		Vera	0	912	283	
	SANTIAGO DEL ESTERO	AGUIRRE	Pinto	s/d	525	175
			Campo Gallo	s/d	361	525
		ALBERDI	Sachayoj	s/d	262	627
			Bandera	s/d	773	212
		BELGRANO	Monte Quemado	s/d	390	610
			Pampa de los Guanacos	s/d	399	514
		COPO	Frías	s/d	240	643
			Añatuya	s/d	450	193
		CHOYA	Los Juríes	s/d	397	253
			San Pedro de Guasayán	s/d	327	324
		GRAL. TABOADA	Campo del Cielo	s/d	286	298
			Suncho Corral	s/d	235	197
		JIMENEZ	Bobadal	s/d	251	577
			Isca Yacú	s/d	250	536
		LA BANDA	La Banda	s/d	489	361
			Quimilí	s/d	329	395
MORENO		Nueva Esperanza	s/d	378	711	
		Rapelli	s/d	305	689	

PROVINCIA	DEPARTAMENTO	LOCALIDAD	20/8 al 26/8 mm	Acumulado Año		
				28/08/07	26/08/08	
CHACO	ALMIRANTE BROWN	Cpción. del Bermejo	0	834	285	
		Los Frentones	0	553	346	
		Pampa del Infierno	0	654	217	
	BERMEJO	Taco Pozo	0	207	346	
		Las Palmas	0	401	315	
		Puerto Bermejo	2	412	385	
	CDTE. FERNANDEZ	Pcia. Roque S.Peña	0	585	296	
	CHACABUCO	Charata	0	461	325	
	DOCE DE OCTUBRE	Gancedo	0	301	429	
		General Pinedo	0	565	217	
	DOS DE ABRIL	Hermoso Campo	0	476	192	
	F. J. STA. MARIA de ORO	Chorotis	0	464	162	
		Santa Sylvia	0	296	145	
		Corzuela	0	353	226	
	GENERAL BELGRANO	La Escondida.	0	567	364	
	GENERAL DONOVAN	Makallé	0	465	267	
	GRAL. GÜEMES	Colonia Miraflores	0	514	206	
		Fuerte Esperanza	0	371	253	
		Juan José Castelli	0	470	347	
		Nueva Pompeya	0	263	240	
		Puerto Lavalle	0	350	0	
	INDEPENDENCIA	Avia Terai	0	549	321	
		Campo Largo	0	611	279	
		Napenay	0	605	227	
	LIB. GRAL. SAN MARTIN	Ciervo Petiso	0	421	393	
		Lib.General San Martín	2	407	545	
		Pampa Almirón	0	288	211	
		Pampa del Indio	5	263	245	
		Pcia. Roca	7	170	302	
		Puerto Tirol	0	323	454	
	LIBERTAD	Tres Isletas	0	371	338	
		MAIPU	Cnel. Du Graty	0	664	121
	MYR. LUIS FONTANA	Villa Angela	0	896	311	
		NUEVE DE JULIO	Las Breñas	0	506	207
	O'HIGGINS	La Clotilde	0	698	185	
		La Tigra	0	796	254	
		San Bernardo	0	764	190	
		PCIA. DE LA PLAZA.	Pcia. de la Plaza	0	588	423
		PRIMERO DE MAYO	Colonia Benitez	0	551	280
	QUITILIPÍ	Margarita Belén	0	586	233	
		El Tacruzal	0	697	459	
		Quitilipi	0	544	482	
	SAN FERNANDO	Basail	2	946	285	
		Resistencia	0	541	273	
	SAN LORENZO	Samuhú	0	584	120	
		Villa Berthet	0	887	156	
	SARGENTO CABRAL	Capitán Solari	0	341	476	
		Colonia Elisa	0	459	261	
		Colonia Las Garcitas	0	417	277	
		Colonias Unidas	0	467	484	
TAPENAGA		Ahumonia	0	739	225	
VEINTICINCO DE MAYO	Charadai	0	935	259		
	Machagai	0	715	307		
MISIONES	CAPITAL	Posadas	s/d	300,1	466,3	

PROVINCIA	DEPARTAMENTO	LOCALIDAD	20/8 al 26/8 mm	Acumulado Año	
				28/08/07	26/08/08
CORRIENTES	BELLA VISTA	Bella Vista	0	698	311,3
	CAPITAL	Corrientes	0,4	690,2	358,9
	CONCEPCION	Concepción	0	567	431
		Tabay	0	280	351
	CURUZU CUATIA	Curuzú Cuatiá	0	377	595
	ESQUINA	Esquina	0	130	277,5
	GENERAL ALVEAR	Alvear	0	732	642
	GENERAL PAZ	Itá Ibaté	0	902	307
	GOYA	Goya	0	759,5	279,5
	ITUZAINGO	Ituzaingo	10	155	491
	MERCEDES	Mercedes	0	607,8	568,5
	MONTE CASEROS	Monte Caseros	0	499,6	399,6
	PASO DE LOS LIBRES	Paso de los Libres	6	401,5	694,8
	SAN MARTIN	La Cruz	0	773,5	764
	SANTO TOME	Yapeyú	0	215	784
Garruchos		0	737	635	
	Santo Tomé	17	209	483	
TUCUMAN	BURRUYACU	Burruyacú	0	619	674
		Estación Garmendia	0	478	393
		La Cruz	0	611	795
		La Ramada	0	539	730
	CHICLIGASTA	Concepción	0	1009	566
		Cañete	0	196	451
		Delfín Gallo	0	596	480
	CRUZ ALTA	Las Cejas	0	500	427
		Los Pereyra	0	539	489
		Los Ralos	0	550	468
	GRANEROS	Graneros	0	751	363
		Taco Ralo	0	499	375
	LA COCHA	La Cocha	0	624	351
		La Invernada	0	585	299
		Rumi Punco	0	613	292
LA CAPITAL	Esquina	s/d	35	75	
LEALES	Estación Aráoz	0	106	534	
SALTA	ANTA	J. V. Gonzalez	0	411	956
		Las Lajitas	0	446	760
		Piquete Cabado	0	401	670
		Saravia	0	421	679
		Talavera	0	359	629
	CANDELARIA	Candelaria	0	524	684
		Güemes	0	614	538
		Embarcación	0	310	575
	GRAL. J. DE SAN MARTIN	Tartagal	0	255	598
		El Galpón	0	570	635
	METAN	Metán	0	618	705
	ORAN	Orán	0	309	691
		Pichanal	0	279	614
ROS. DE LA FRONTERA	Rosario de la Frontera	0	616	686	
JUJUY	EL CARMEN	Ciudad Perico	0	548	493
		El Carmen	0	563	456
		Pampa Blanca	0	435	474
	GENERAL BELGRANO	Capital	0	366	288
		Palpalá	0	483	428
	SANTA BARBARA	Santa Bárbara	0	3	448
CATAMARCA	SANTA ROSA	El Bañado	0	528	752
		Los Altos	0	530	813
		San Pedro	0	539	756

MAPA DE PRECIPITACIONES

SEMANA 20/08/08 al 26/08/08



Fuente: Dirección de Coordinación de Delegaciones